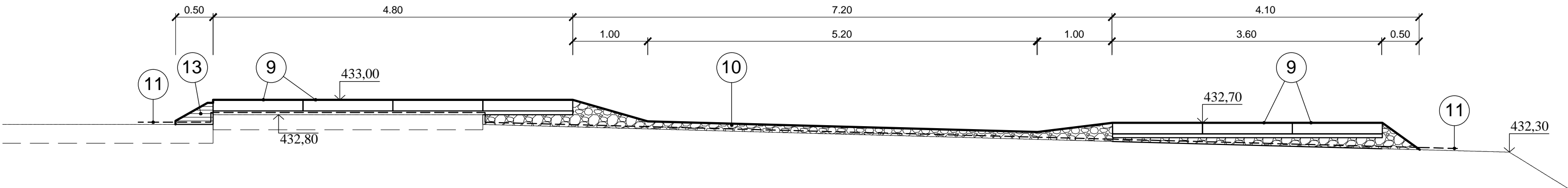
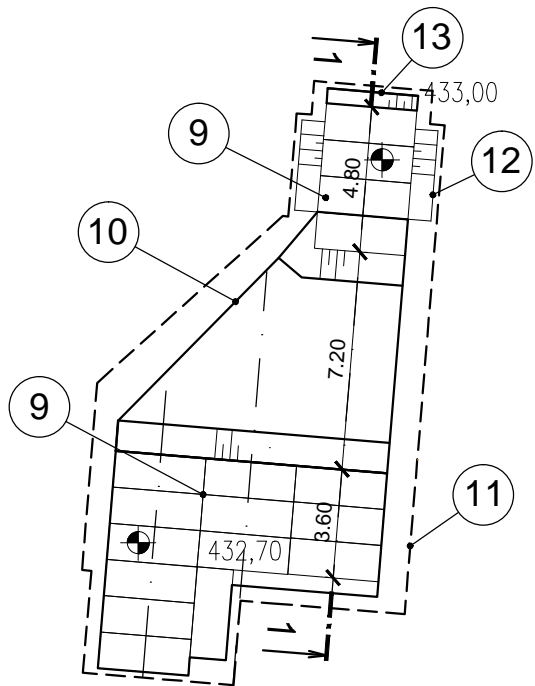


ŘEZ 1-1
ZPEVNĚNÁ PLOCHA 1
M 1:50

KATASTRÁLNÍ ÚZEMÍ		CHEB (650919)		
PARCELNÍ ČÍSLO	2350/2	3558/1	1018/4	2478/1



SITUACE
POPIS
M 1:250




Zpevněná plocha 1

9	Ochrana povrchu Panel silniční 3,0x1,20x0,15 uložený do štěrkopísku fr 0/22 tl.50 mm	m ²	61.2
10	Nájezd na panely Ochrany přísyp fr. 16-32 mm, tl. 100-150 mm	m ³	15.4
11	Ochrana konstrukcí Geotextilie pro ochranu, separaci a filtraci netkaná měrná hmotnost do 500 g/m ²	m ²	171.1
12	Nájezdové klíny Fošny tl. 50 mm	m ³	0.37
13	Odnímatelný nájezdový pražec Fošny tl. 50 mm	m ³	0.25

Poznámky:
Ochrana ploch, zpevněná plocha 1
Přejez přes cyklostezku
Zpevněná plocha pro autojeřáb

SOUŘADNÝ SYSTÉM: S-JTSK

VÝŠKOVÝ SYSTÉM: B.p.v.

VYPRACOVAL ING. T. KLEMŠA		KRESLIL ING. T. KLEMŠA	ZODP. PROJEKTANT ING. T. KLEMŠA	KONTROLOVAL ING. D. RICHTR	 VODNÍ DÍLA - TBD VODNÍ DÍLA - TBD a.s. Hybberská 40, 110 00 Praha 1 Tel.: 221408111* Fax: 224212803 www.vdtbd.cz	
INVESTOR Povodí Ohře, státní podnik, Bezručova 4219, 430 03 Chomutov						
MÍSTO STAVBY Cheb, řeka Ohře ř.km 241,672 (dle MŘ)						
AKCE Ottův jez - PB pilíř štěrkové propusti					PROJEKT Č. P 2984 / 20	ARCHIVNÍ Č. 2020 / 118
					DATUM 01 / 2021	STUPEŇ DSP, DPS
					OBSAH SO 02: Zajištění přístupu na stavbu OCHRANA PLOCH ZPEVNĚNÁ PLOCHA 1	
MĚŘÍTKO 1:250, 50	ČÍSLO PŘÍLOHY SO02 D.2.3					